



Giunta Regionale della Campania
 Direzione Generale 18 - Lavori Pubblici e Protezione Civile
STAFF Protezione Civile Emergenza e Post-Emergenza



AVVISO REGIONALE DI ALLERTA N. 058/2020

PER PREVISTE CONDIZIONI METEOROLOGICHE AVVERSE AI FINI DI PROTEZIONE CIVILE PER IL RISCHIO METEO, IDROGEOLOGICO E IDRAULICO

(AI SENSI DEL D.P.G.R. N. 299 DEL 30/06/2005 E S.M.I. - SISTEMA DI ALLERTAMENTO REGIONALE PER RISCHIO IDROGEOLOGICO E IDRAULICO; ALLE INDICAZIONI E ALLE PROCEDURE OPERATIVE DI CUI ALLA NOTA DEL CAPO DIP. PROTEZIONE CIVILE PROT. N. RIA/7117 DEL 10/02/2016 E DEL D.P.G.R. n. 245 del 01/08/2017)

DATA EMISSIONE	INIZIO VALIDITA'	FINE VALIDITA'	DATA INVIO
29/12/2020 ORE 11:25	29/12/2020 ORE 18:00	30/12/2020 ORE 18:00	29/12/2020 ORE 13:00

LA SALA OPERATIVA REGIONALE UNIFICATA APPLICA:

FASE OPERATIVA ATTUALE	FASE OPERATIVA PREVISTA
ATTENZIONE	ATTENZIONE

DA:

S.O.R.U. - SALA OPERATIVA REGIONALE UNIFICATA DI PROTEZIONE CIVILE

A:

PREFETTURE DI AV – BN - CE – NA – SA	COMPARTIMENTO POLIZIA STRADALE CAMPANIA E MOLISE
CITTÀ METROPOLITANA DI NAPOLI	ANAS COMPARTIMENTO CAMPANIA
AMMINISTRAZIONI PROVINCIALI DI AV – BN – CE -SA	ENTI GESTORI SISTEMI DI TRASPORTO E RETI FERROVIARIE
SINDACI DEI COMUNI DELLA REGIONE CAMPANIA	ARPAC – AGENZIA REGIONALE PROTEZIONE AMBIENTALE
UFFICI DI PROTEZIONE CIVILE COMUNALI	MIBACT – BENI CULTURALI
D.G. E UFFICI REGIONALI-UNITÀ DI CRISI-SANITÀ- C.O.R.E.	REGISTRO ITALIANO DIGHE (R.I.D.) ROMA – NAPOLI
AUTORITÀ DI BACINO	GESTORI RETI DISTRIBUZIONE GAS
CONSORZI DI BONIFICA DELLA REGIONE CAMPANIA	GESTORI RETI DISTRIBUZIONE ACQUA
COMUNITÀ MONTANE DELLA REGIONE CAMPANIA	GESTORI RETI TELEFONICHE
ENTI PARCO	GESTORI RETI DISTRIBUZIONE ELETTRICITA'
DIREZIONE REGIONALE E COMANDI PROVINCIALI VV. F.	CROCE ROSSA ITALIANA
COMANDO LEGIONE E COMANDI PROVINCIALI CARABINIERI CAMPANIA	CNSAS – CORPO NAZIONALE SOCCORSO ALPINO E SPELEOLOGICO
COMANDO REGIONE E COMANDI PROVINCIALI CARABINIERI FORESTALE CAMPANIA	e, p.c.
COMANDO REGIONE E PROVINCIALI G.D.F.	PRESIDENZA CONSIGLIO DEI MINISTRI – D.P.C.
COMANDO MARITTIMO SUD	PRESIDENTE GIUNTA REGIONALE CAMPANIA
CAPITANERIE DI PORTO CAMPANIA	ASSESSORI REGIONE CAMPANIA
N° PAGINE COMPRESA LA PRESENTE: 4	

E
 COMUNE DI ISPANI
 Protocollo N. 0007839/2020 del 29/12/2020

Regione Campania
 Data: 29/12/2020 13:02:56, PG. 2020/0620000





Giunta Regionale della Campania
Direzione Generale 18 - Lavori Pubblici e Protezione Civile
STAFF Protezione Civile Emergenza e Post-Emergenza

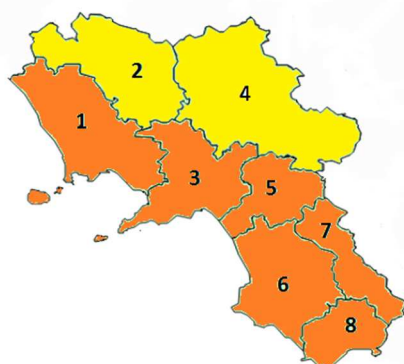


Si trasmette, in allegato alla presente, l'AVVISO DI ALLERTA METEO-IDROGEOLOGICA E IDRAULICA REGIONE CAMPANIA n. 058/2020 emesso alle ore 11.25 di oggi martedì 29 dicembre 2020 dal Centro Funzionale Decentrato ex Direttiva P.C.M. 27/02/2004 e ss.mm.ii. e valido dalle ore 18:00 di oggi martedì 29 dicembre e fino alle ore 18:00 di mercoledì 30 dicembre 2020.

Pertanto, visto:

- il Bollettino Meteorologico Regionale (Prot. 2020.0620803 del 29/12/2020);
- l'Avviso di Allerta Meteo-Idrogeologica e idraulica emesso oggi;

Tenuto conto dei *fenomeni meteorologici avversi previsti dalle ore 18:00 di oggi martedì 29 dicembre 2020 e fino alle ore 18:00 di mercoledì 30 dicembre 2020, salvo ulteriori valutazioni;*



Con riferimento alle vigenti procedure di previsione e prevenzione del rischio idrogeologico, di cui al D.P.G.R. n. 299 del 30 giugno 2005, della nota prot. n. RIA/7117 del 10/02/2016 del Capo Dipartimento della Protezione Civile Nazionale e del D.P.G.R. n. 245 del 01/08/2017 e agli stati di allerta così come previsti dall'allegato avviso, nelle rispettive zone:

INVITA I SOGGETTI IN INDIRIZZO

- 1) a provvedere agli adempimenti di legge e del T.U.E.L., posti a loro carico, attraverso l'attuazione delle misure previste nei rispettivi piani d'emergenza per:
 - la salvaguardia della popolazione e dei beni esposti,
 - il contrasto e la mitigazione degli effetti al suolo dei fenomeni annunciati tenendo conto:
 - dei principali scenari di rischio, sinteticamente indicati,
 - delle caratteristiche geomorfologiche
 - dei punti di crisi del proprio territorio.
- 2) a comunicare via pec l'attivazione del Centro Operativo Comunale (COC), ai fini dell'eventuale concorso delle risorse regionali e del volontariato, con l'indicazione della sede, del funzionario responsabile e dei recapiti telefonici fissi e mobili da contattare per ogni evenienza.

La S.O.R.U. Sala Operativa Regionale Unificata di Protezione Civile della Regione Campania seguirà l'evoluzione dei fenomeni fino al loro esaurimento e, pertanto, invita a prestare attenzione ai successivi avvisi e/o comunicazioni in merito, diffusi attraverso i consueti canali, accessibili e consultabili all'indirizzo web:

<http://bollettinimeteo.regione.campania.it/>

IL RESPONSABILE DELLA SALA OPERATIVA
BERARDINO IUORIO
FIRMA AUTOGRAFA OMESSA AI SENSI
ART. 3, C. 2 D. LGS 12.02.1993 N. 39

IL DIRIGENTE
DOTT.SSA CLAUDIA CAMPOBASSO
FIRMA AUTOGRAFA OMESSA AI SENSI
ART. 3, C. 2 D. LGS 12.02.1993 N. 39

E
COMUNE DI ISPANI
Protocollo N. 0007839/2020 del 29/12/2020

Regione Campania
Data: 29/12/2020 13:02:56. PG. 2020/0620803





AVVISO DI ALLERTA METEO-IDROGEOLOGICA E IDRAULICA REGIONE CAMPANIA

(Rif.to: DD.P.G.R.C. n. 299/2005 e n. 49/2014; Circolare C.D.P.C. n. 7117/2016; D.P.G.R. n. 245/2017)

AVVISO
N. 058/2020

	<i>Ore</i>	<i>Giorno</i>	<i>Mese</i>	<i>Anno</i>
Emesso alle	11:25	martedì	29	dicembre
Valido dalle	18:00	martedì	29	dicembre
Valido fino alle	18:00	mercoledì	30	dicembre

Visto il Bollettino di Vigilanza Meteorologica Nazionale del Dipartimento della Protezione Civile e il Bollettino Meteorologico Regionale, con riferimento al vigente sistema di allertamento regionale, adeguato con D.P.G.R. n. 245/2017 alle indicazioni operative del Capo Dipartimento della Protezione Civile di cui alla circolare prot. n. 7117/2016,

IL CENTRO FUNZIONALE DECENTRATO DELLA CAMPANIA EMETTE IL/I SEGUENTE/I:

Zona	AVVISO METEO		AVVISO DI CRITICITÀ IDROGEOLOGICA E IDRAULICA				
	Fenomeni rilevanti		Livello di ALLERTA (livello di criticità)	Tipologia di rischio	Principali scenari di evento ed effetti al suolo		
1		Precipitazioni da sparse a diffuse, anche a carattere di rovescio o temporale, localmente di moderata o forte intensità. Possibili raffiche.	ARANCIONE (moderata)	Idrogeologico Diffuso	<ul style="list-style-type: none"> - Instabilità di versante, localmente anche profonda, frane superficiali e colate rapide di detriti o di fango; - Significativi ruscellamenti superficiali, anche con trasporto di materiale, possibili voragini per fenomeni di erosione; - Allagamenti di locali interrati e di quelli a pian terreno; - Innalzamento dei livelli idrometrici dei corsi d'acqua, con fenomeni di inondazione delle aree limitrofe, anche per effetto di criticità locali (tombature, restringimenti, occlusioni delle luci dei ponti); - Scorrimento superficiale delle acque nelle strade e possibili fenomeni di rigurgito delle acque piovane con tracimazione e coinvolgimento delle aree urbane depresse; - Occasionali fenomeni franosi e possibili cadute massi per condizioni idrogeologiche particolarmente fragili, per la saturazione dei suoli. 		
		Precipitazioni sparse, anche a carattere di rovescio o isolato temporale, localmente di moderata intensità. Possibili raffiche.				GIALLA (ordinaria)	Idrogeologico Localizzato
3		Precipitazioni da sparse a diffuse, anche a carattere di rovescio o temporale, localmente di moderata o forte intensità. Possibili raffiche.	ARANCIONE (moderata)	Idrogeologico Diffuso	<ul style="list-style-type: none"> - Instabilità di versante, localmente anche profonda, frane superficiali e colate rapide di detriti o di fango; - Significativi ruscellamenti superficiali, anche con trasporto di materiale, possibili voragini per fenomeni di erosione; - Allagamenti di locali interrati e di quelli a pian terreno; - Innalzamento dei livelli idrometrici dei corsi d'acqua, con fenomeni di inondazione delle aree limitrofe, anche per effetto di criticità locali (tombature, restringimenti, occlusioni delle luci dei ponti); - Scorrimento superficiale delle acque nelle strade e possibili fenomeni di rigurgito delle acque piovane con tracimazione e coinvolgimento delle aree urbane depresse; - Occasionali fenomeni franosi e possibili cadute massi per condizioni idrogeologiche particolarmente fragili, per la saturazione dei suoli. 		
4		Precipitazioni sparse, anche a carattere di rovescio o isolato temporale, localmente di moderata intensità. Possibili raffiche.	GIALLA (ordinaria)	Idrogeologico Localizzato	<ul style="list-style-type: none"> - Ruscellamenti superficiali con possibili fenomeni di trasporto di materiale; - Possibili allagamenti di locali interrati e di quelli a pian terreno; - Scorrimento superficiale delle acque nelle sedi stradali, possibili fenomeni di rigurgito dei sistemi di smaltimento delle acque meteoriche con tracimazione e coinvolgimento delle aree depresse; - Innalzamento dei livelli idrometrici dei corsi d'acqua, con inondazioni delle aree limitrofe, anche per effetto di criticità locali (tombature, restringimenti, ecc); - Possibili cadute massi in più punti del territorio; - Occasionali fenomeni franosi legati a condizioni idrogeologiche particolarmente fragili, per effetto della saturazione dei suoli. 		









E
 COMUNE DI ISPANI
 Protocollo N.0007839/2020 del 29/12/2020

Regione Campania
 Data 29/12/2020 13:02:55



COMUNE DI ISPANI
 Protocollo N. 007839/2020 del 29/12/2020

Regione Campania
 Data: 29/12/2020 13:02:56 PG 202006260000

Zona	AVVISO METEO		AVVISO DI CRITICITÀ IDROGEOLOGICA E IDRAULICA		
	Fenomeni rilevanti		Livello di ALLERTA (livello di criticità)	Tipologia di rischio	Principali scenari di evento ed effetti al suolo
5			ARANCIONE (moderata)	Idrogeologico Diffuso	<ul style="list-style-type: none"> - Instabilità di versante, localmente anche profonda, frane superficiali e colate rapide di detriti o di fango; - Significativi ruscellamenti superficiali, anche con trasporto di materiale, possibili voragini per fenomeni di erosione; - Allagamenti di locali interrati e di quelli a pian terreno; - Innalzamento dei livelli idrometrici dei corsi d'acqua, con fenomeni di inondazione delle aree limitrofe, anche per effetto di criticità locali (tombature, restringimenti, occlusioni delle luci dei ponti); - Scorrimento superficiale delle acque nelle strade e possibili fenomeni di rigurgito delle acque piovane con tracimazione e coinvolgimento delle aree urbane depresse; - Occasionali fenomeni franosi e possibili cadute massi per condizioni idrogeologiche particolarmente fragili, per la saturazione dei suoli.
6			ARANCIONE (moderata)	Idrogeologico Diffuso	<ul style="list-style-type: none"> - Instabilità di versante, localmente anche profonda, frane superficiali e colate rapide di detriti o di fango; - Significativi ruscellamenti superficiali, anche con trasporto di materiale, possibili voragini per fenomeni di erosione; - Allagamenti di locali interrati e di quelli a pian terreno; - Innalzamento dei livelli idrometrici dei corsi d'acqua, con fenomeni di inondazione delle aree limitrofe, anche per effetto di criticità locali (tombature, restringimenti, occlusioni delle luci dei ponti); - Scorrimento superficiale delle acque nelle strade e possibili fenomeni di rigurgito delle acque piovane con tracimazione e coinvolgimento delle aree urbane depresse; - Occasionali fenomeni franosi e possibili cadute massi per condizioni idrogeologiche particolarmente fragili, per la saturazione dei suoli.
7			ARANCIONE (moderata)	Idrogeologico Diffuso	<ul style="list-style-type: none"> - Instabilità di versante, localmente anche profonda, frane superficiali e colate rapide di detriti o di fango; - Significativi ruscellamenti superficiali, anche con trasporto di materiale, possibili voragini per fenomeni di erosione; - Allagamenti di locali interrati e di quelli a pian terreno; - Innalzamento dei livelli idrometrici dei corsi d'acqua, con fenomeni di inondazione delle aree limitrofe, anche per effetto di criticità locali (tombature, restringimenti, occlusioni delle luci dei ponti); - Scorrimento superficiale delle acque nelle strade e possibili fenomeni di rigurgito delle acque piovane con tracimazione e coinvolgimento delle aree urbane depresse; - Occasionali fenomeni franosi e possibili cadute massi per condizioni idrogeologiche particolarmente fragili, per la saturazione dei suoli.
8			ARANCIONE (moderata)	Idrogeologico Diffuso	<ul style="list-style-type: none"> - Instabilità di versante, localmente anche profonda, frane superficiali e colate rapide di detriti o di fango; - Significativi ruscellamenti superficiali, anche con trasporto di materiale, possibili voragini per fenomeni di erosione; - Allagamenti di locali interrati e di quelli a pian terreno; - Innalzamento dei livelli idrometrici dei corsi d'acqua, con fenomeni di inondazione delle aree limitrofe, anche per effetto di criticità locali (tombature, restringimenti, occlusioni delle luci dei ponti); - Scorrimento superficiale delle acque nelle strade e possibili fenomeni di rigurgito delle acque piovane con tracimazione e coinvolgimento delle aree urbane depresse; - Occasionali fenomeni franosi e possibili cadute massi per condizioni idrogeologiche particolarmente fragili, per la saturazione dei suoli.

Legenda Simboli:

-  Precipitazione
-  Temporale
-  Vento
-  Mare
-  Neve
-  Anomalia Caldo
-  Anomalia Freddo

Legenda Zone di Allerta Meteo:

Zona 1: Piana campana, Napoli, Isole, Area Vesuviana; **Zona 2:** Alto Volturno e Matese; **Zona 3:** Penisola sorrentino-amalfitana, Monti di Sarno e Monti Picentini; **Zona 4:** Alta Irpinia e Sannio; **Zona 5:** Tusciano e Alto Sele; **Zona 6:** Piana Sele e Alto Cilento; **Zona 7:** Tanagro; **Zona 8:** Basso Cilento.

